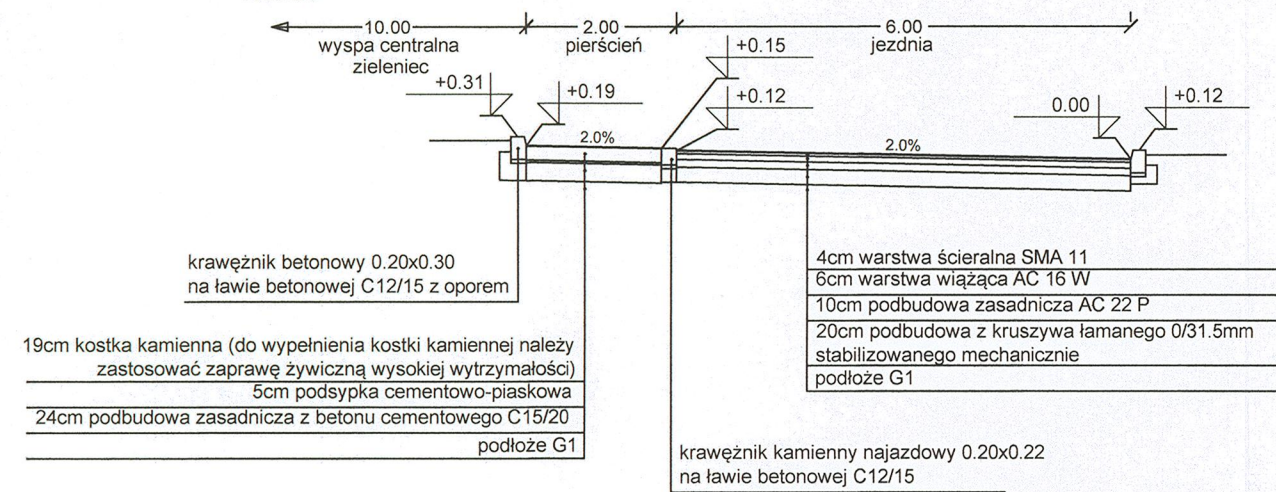
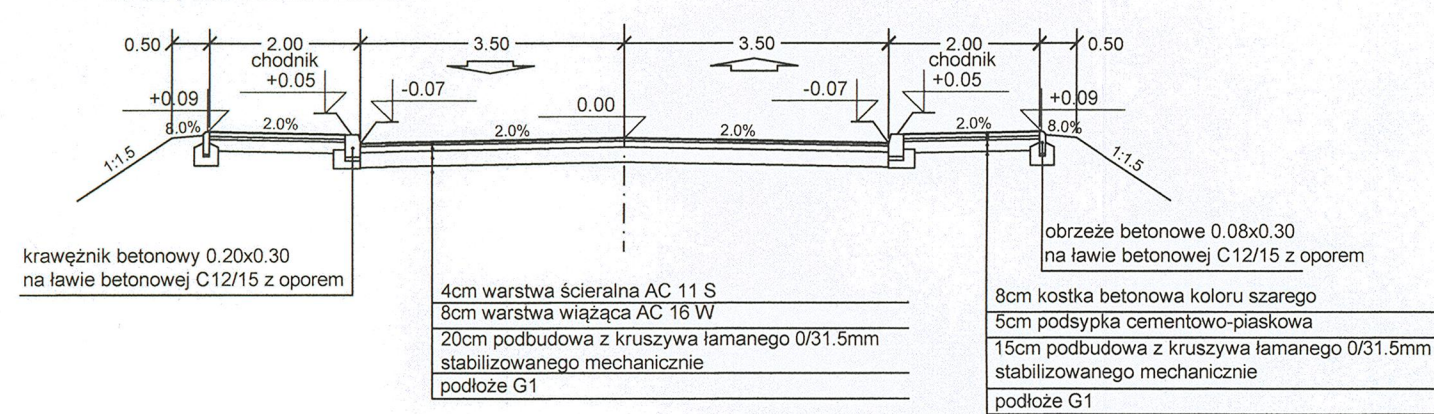


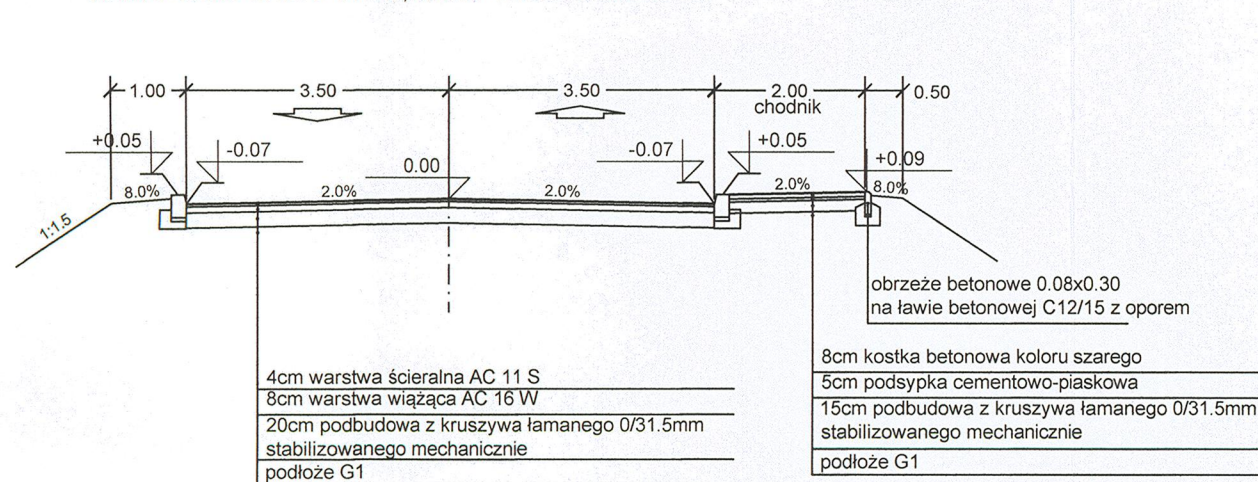
PRZĘKRÓJ NORMALNY  
Rondo



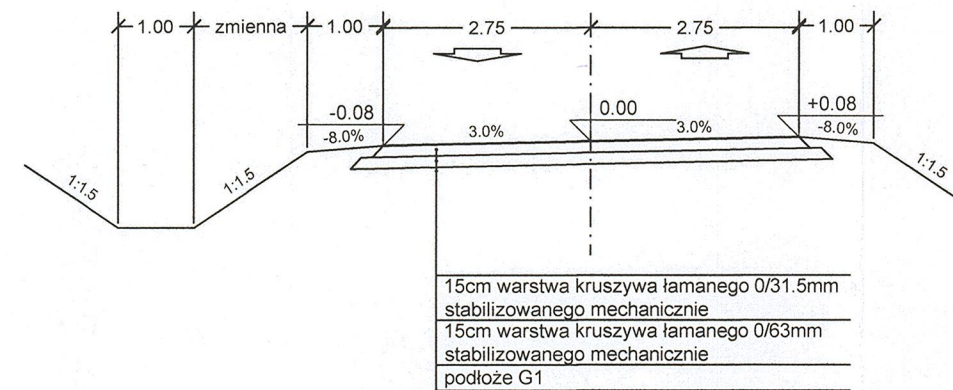
PRZĘKRÓJ NORMALNY  
Zjazd I  
od km 0+29.75 do km 0+086.94



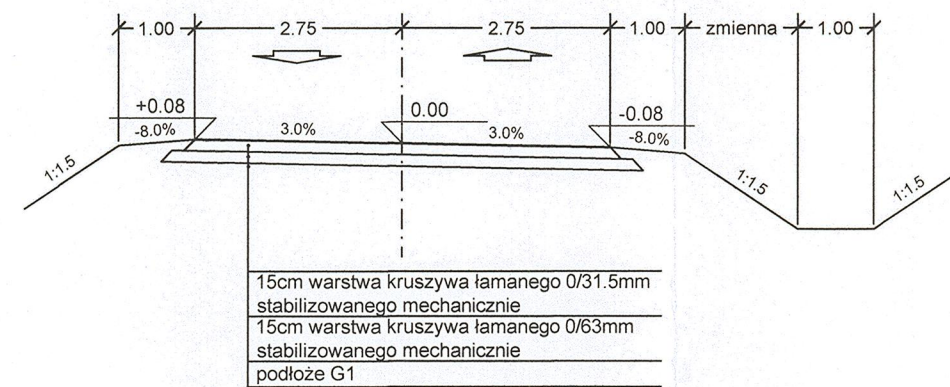
PRZĘKRÓJ NORMALNY  
Zjazd II  
od km 0+003.50 do km 0+014.49, od km 0+017.49 do km 0+022.06




PRZĘKRÓJ NORMALNY  
droga do stacji - rów lewostronny  
do km 0+055.00 do km 0+490.32




PRZĘKRÓJ NORMALNY  
droga do stacji - rów prawostronny  
do km 0+490.32 do km 0+680.00



Inwestor:



Jednostka projektowa:



Obiekt budowlany:

Budowa drogi gminnej wraz z boczną kolejową  
od stacji „Las suwalski” do ul. Dubowo I w Suwałkach

Nazwa opracowania:




PROJEKT BUDOWLANY

Branża:

DROGI

Nazwa rysunku:

PRZKROJE NORMALNE

Stanowisko:	Imię i nazwisko:	Nr uprawnień:	Data i podpis:
Projektant	mgr inż. Marcin Guzenda	MAZ/0197/POOD/04 W specjalności drogowej	01.2017 
Opracował	Wojciech Sapryk		01.2017 
Sprawdzający	mgr inż. Henryk Kozłowski	CBP-UPR/190/43/93 W specjalności konstrukcyjno-inżynierskiej - linii, węzłów i stacji kolejowych, dróg	01.2017 
Nr archiwalny:	Data oprac.:	Skala:	Rewizja:
	01.2017	1:100	3
			Nr rys./Nr arkusza: DRG-004/3